

Филиал публично-правовой компании "Роскадастр" по Томской области

полное наименование органа регистрации прав

Выписка из Единого государственного реестра недвижимости об объекте недвижимости

Сведения о характеристиках объекта недвижимости

На основании запроса от 31.05.2024, поступившего на рассмотрение 31.05.2024, сообщаем, что согласно записям Единого государственного реестра недвижимости:


Раздел 1 Лист 1

Земельный участок			
вид объекта недвижимости			

Лист № 1 раздела 1	Всего листов раздела 1: 5	Всего разделов: 8	Всего листов выписки: 18
--------------------	---------------------------	-------------------	--------------------------

31.05.2024г. № КУВИ-001/2024-146936591	
Кадастровый номер:	70:04:0101001:3166
Номер кадастрового квартала:	70:04:0101001
Дата присвоения кадастрового номера:	13.11.2018

Ранее присвоенный государственный учетный номер:	данные отсутствуют
Адрес:	Российская Федерация, Томская область, Верхнекетский район, Белоярское городское поселение, р.п. Белый Яр, ул. Чкалова, 1В
Площадь:	3956 +/- 13
Кадастровая стоимость, руб.:	553444.4
Кадастровые номера расположенных в пределах земельного участка объектов недвижимости:	данные отсутствуют
Кадастровые номера объектов недвижимости, из которых образован объект недвижимости:	70:04:0101001:2986
Кадастровые номера образованных объектов недвижимости:	данные отсутствуют
Категория земель:	Земли населенных пунктов
Виды разрешенного использования:	учреждения санитарно-курортные и оздоровительные, отдых и туризма
Сведения о кадастровом инженерере:	Диулин Станислав Александрович, СНИЛС 129-880-363 99, договор на выполнение кадастровых работ от 17.05.2018 № 24/18, дата завершения кадастровых работ: 30.10.2018
Сведения о лесах, водных объектах и об иных природных объектах, расположенных в пределах земельного участка:	данные отсутствуют

полное наименование должности	 <p>ДОКУМЕНТ ПОДПИСАН ЭЛЕКТРОННОЙ ПОДПИСЬЮ</p>	инициалы, фамилия
	<p>Сертификат: 00ВВ056В7401СВ38D2В3576АСDC8425108 Владелец: ФЕДЕРАЛЬНАЯ СЛУЖБА ГОСУДАРСТВЕННОЙ РЕГИСТРАЦИИ, КАДАСТРА И КАРТОГРАФИИ Действителен: с 27.06.2023 по 19.09.2024</p>	

Земельный участок			
вид объекта недвижимости			
Лист № 2 раздела 1	Всего листов раздела 1: 5	Всего разделов: 8	Всего листов выписки: 18
31.05.2024г. № КУВИ-001/2024-146936591			
Кадастровый номер:		70:04:0101001:3166	
Сведения о том, что земельный участок полностью расположен в границах зоны с особыми условиями использования территории, территории объекта культурного наследия, публичного сервитута:		<p>Земельный участок полностью расположен в границах зоны с реестровым номером 70:04-6.360 от 16.12.2020, ограничение использования земельного участка в пределах зоны: Ограничения установлены п. 15, п.17 ст. 65 "Водного кодекса Российской Федерации" № 74-ФЗ от 03.06.2006. В границах прибрежных защитных полос запрещаются: 1. распашка земель; 2. размещение отвалов размываемых грунтов; 3. выпас сельскохозяйственных животных и организация для них летних лагерей, ванн; 4. использование сточных вод в целях регулирования плодородия почв; 5. размещение кладбищ, скотомогильников, объектов размещения отходов производства и потребления, химических, взрывчатых, токсичных, отравляющих и ядовитых веществ, пунктов захоронения радиоактивных отходов; 6. осуществление авиационных мер по борьбе с вредными организмами; 7. движение и стоянка транспортных средств (кроме специальных транспортных средств), за исключением их движения по дорогам и стоянки на дорогах и в специально оборудованных местах, имеющих твердое покрытие; 8. размещение автозаправочных станций, складов горюче-смазочных материалов размещены на территориях портов, судостроительных и судоремонтных организаций, инфраструктуры внутренних водных путей при условии соблюдения требований законодательства в области охраны окружающей среды и Водного кодекса РФ), станций технического обслуживания, используемых для технического осмотра и ремонта транспортных средств, осуществление мойки транспортных средств; 9. размещение специализированных хранилищ пестицидов и агрохимикатов, применение пестицидов и агрохимикатов; 10. сброс сточных, в том числе дренажных, вод; 11. разведка и добыча общераспространенных полезных ископаемых (за исключением случаев, если разведка и добыча общераспространенных полезных ископаемых осуществляются пользователями недр, осуществляющими разведку и добычу иных видов полезных ископаемых, в границах предоставленных им в соответствии с законодательством Российской Федерации о недрах горных отводов и (или) геологических отводов на основании утвержденного технического проекта в соответствии со статьей 19.1 Закона Российской Федерации от 21 февраля 1992 года № 2395-1 «О недрах».), вид/наименование: Прибрежная защитная полоса р. Кеть (Бол. Кеть) в границах Томской области, тип: Прибрежная защитная полоса, дата решения: 24.09.2019, номер решения: 130, наименование ОГВ/ОМСУ: Департамент природных ресурсов и охраны окружающей среды Томской области Земельный участок полностью расположен в границах зоны с реестровым номером 70:04-6.359 от 16.12.2020, ограничение использования земельного участка в пределах зоны: Ограничения установлены п. 15, п.17 ст. 65 "Водного кодекса Российской Федерации" № 74-ФЗ от 03.06.2006. В границах водоохранных зон запрещаются: 1. использование сточных вод в целях регулирования плодородия почв; 2. размещение кладбищ, скотомогильников, объектов</p>	

 ДОКУМЕНТ ПОДПИСАН ЭЛЕКТРОННОЙ ПОДПИСЬЮ	Сертификат: 00BV056B7401CB38D2B3576ACDC8425108 Владелец: ФЕДЕРАЛЬНАЯ СЛУЖБА ГОСУДАРСТВЕННОЙ РЕГИСТРАЦИИ, КАДАСТРА И КАРТОГРАФИИ Действителен: с 27.06.2023 по 19.09.2024	инициалы, фамилия
полное наименование должности		

Земельный участок			
вид объекта недвижимости			
Лист № 3 раздела 1	Всего листов раздела 1: 5	Всего разделов: 8	Всего листов выписки: 18
31.05.2024г. № КУВИ-001/2024-146936591			
Кадастровый номер:		70:04:0101001:3166	
Сведения о том, что земельный участок полностью расположен в границах зоны с особыми условиями использования территории, территории объекта культурного наследия, публичного сервитута:		размещения отходов производства и потребления, химических, взрывчатых, токсичных, отравляющих и ядовитых веществ, пунктов захоронения радиоактивных отходов; 3. осуществление авиационных мер по борьбе с вредными организмами; 4. движение и стоянка транспортных средств (кроме специальных транспортных средств), за исключением их движения по дорогам и стоянки на дорогах и в специально оборудованных местах, имеющих твердое покрытие; 5. строительство и реконструкция автозаправочных станций, складов горюче-смазочных материалов (за исключением случаев, если автозаправочные станции, склады горюче-смазочных материалов размещены на территориях портов, инфраструктуры внутренних водных путей, в том числе баз (сооружений) для стоянки маломерных судов, объектов органов федеральной службы безопасности), станций технического обслуживания, используемых для технического осмотра и ремонта транспортных средств, осуществление мойки транспортных средств; 6. размещение специализированных хранилищ пестицидов и агрохимикатов, применение пестицидов и агрохимикатов; 7. сброс сточных, в том числе дренажных, вод; 8. разведка и добыча общераспространенных полезных ископаемых (за исключением случаев, если разведка и добыча общераспространенных полезных ископаемых осуществляются пользователями недр, осуществляющими разведку и добычу иных видов полезных ископаемых, в границах предоставленных им в соответствии с законодательством Российской Федерации о недрах горных отводов и (или) геологических отводов на основании утвержденного технического проекта в соответствии со статьей 19.1 Закона Российской Федерации от 21 февраля 1992 года № 2395-1 «О недрах».), вид/наименование: Водоохранная зона р. Кеть (Бол. Кеть) в границах Томской области, тип: Водоохранная зона, дата решения: 24.09.2019, номер решения: 130, наименование ОГВ/ОМСУ: Департамент природных ресурсов и охраны окружающей среды Томской области	
Сведения о том, что земельный участок расположен в границах особой экономической зоны, территории опережающего развития, зоны территориального развития в Российской Федерации, игровой зоны:		данные отсутствуют	
Сведения о том, что земельный участок расположен в границах особо охраняемой природной территории, Байкальской природной территории и ее экологических зон, лесопарковом зеленом поясе, охотничьего угодья, лесничества:		данные отсутствуют	
Сведения о расположении земельного участка и (или) расположенного на нем объекта недвижимости в границах территории, в отношении которой принято решение о резервировании земель для государственных или муниципальных нужд:		данные отсутствуют	
Сведения о результатах проведения государственного земельного надзора:		данные отсутствуют	



ДОКУМЕНТ ПОДПИСАН
ЭЛЕКТРОННОЙ ПОДПИСЬЮ

Сертификат: 00ВВ056В7401СВ38Д2В3576АСДС8425108

Владелец: ФЕДЕРАЛЬНАЯ СЛУЖБА ГОСУДАРСТВЕННОЙ
РЕГИСТРАЦИИ, КАДАСТРА И КАРТОГРАФИИ
Действителен: с 27.06.2023 по 19.09.2024

полное наименование должности

инициалы, фамилия

Земельный участок			
вид объекта недвижимости			
Лист № 4 раздела 1	Всего листов раздела 1: 5	Всего разделов: 8	Всего листов выписки: 18
31.05.2024г. № КУВИ-001/2024-146936591			
Кадастровый номер:		70:04:0101001:3166	
Сведения о расположении земельного участка в границах территории, в отношении которой утвержден проект межевания территории:		данные отсутствуют	
Условный номер земельного участка:		данные отсутствуют	
Сведения о принятии акта и (или) заключении договора, предусматривающих предоставление в соответствии с земельным законодательством исполнительным органом государственным органом власти или органом местного самоуправления, находящегося в государственной или муниципальной собственности земельного участка для строительства наемного дома социального использования или наемного дома коммерческого использования:		данные отсутствуют	
Сведения о том, что земельный участок или земельные участки образованы на основании решения об изъятии земельного участка и (или) расположенного на нем объекта недвижимости для государственных или муниципальных нужд:		данные отсутствуют	
Сведения о том, что земельный участок образован из земель или земельного участка, государственная собственность на которые не разграничена:		данные отсутствуют	
Сведения о наличии земельного спора о местоположении границ земельных участков:		данные отсутствуют	
Статус записи об объекте недвижимости:		Сведения об объекте недвижимости имеют статус "актуальные"	
Особые отметки:		Сведения об ограничениях права на объект недвижимости, обременениях данного объекта, не зарегистрированных в реестре прав, ограничений прав и обременений недвижимого имущества: вид ограничения (обременения): ограничения прав на земельный участок, предусмотренные статьей 56 Земельного кодекса Российской Федерации; срок действия: с 10.12.2020; реквизиты документа-основания: свидетельство о государственной регистрации права от 29.11.2012 № 319713 выдан: Росреестр. вид ограничения (обременения): ограничения прав на земельный участок, предусмотренные статьей 56 Земельного кодекса Российской Федерации; срок действия: с 16.12.2020; реквизиты документа-основания: приказ об установлении местоположения береговой линии (границы водного объекта), а также определении границы водоохранной зоны и границы прибрежной защитной полосы р. Кеть (Бол. Кеть) в границах Томской области от 24.09.2019 № 130 выдан: Департамент природных ресурсов и охраны окружающей среды Томской области. вид	



ДОКУМЕНТ ПОДПИСАН
ЭЛЕКТРОННОЙ ПОДПИСЬЮ

Сертификат: 00ВВ056В7401СВ38Д2В3576АСDC8425108

Владелец: ФЕДЕРАЛЬНАЯ СЛУЖБА ГОСУДАРСТВЕННОЙ
РЕГИСТРАЦИИ, КАДАСТРА И КАРТОГРАФИИ
Действителен: с 27.06.2023 по 19.09.2024

полное наименование должности

инициалы, фамилия

Земельный участок			
вид объекта недвижимости			
Лист № 5 раздела 1	Всего листов раздела 1: 5	Всего разделов: 8	Всего листов выписки: 18
31.05.2024г. № КУВИ-001/2024-146936591			
Кадастровый номер:		70:04:0101001:3166	
		ограничения (обременения): ограничения прав на земельный участок, предусмотренные статьей 56 Земельного кодекса Российской Федерации; срок действия: с 17.12.2020; реквизиты документа-основания: приказ об установлении местоположения береговой линии (границы водного объекта), а также определении границы водоохранной зоны и границы прибрежной защитной полосы р. Кеть (Бол. Кеть) в границах Томской области от 24.09.2019 № 130 выдан: Департамент природных ресурсов и охраны окружающей среды Томской области.	
Получатель выписки:		Тимохин Валерий Валентинович, действующий(ая) на основании документа "" УПРАВЛЕНИЕ ПО РАСПОРЯЖЕНИЮ МУНИЦИПАЛЬНЫМ ИМУЩЕСТВОМ И ЗЕМЛЕЙ АДМИНИСТРАЦИИ ВЕРХНЕКЕТСКОГО РАЙОНА	

полное наименование должности	 ДОКУМЕНТ ПОДПИСАН ЭЛЕКТРОННОЙ ПОДПИСЬЮ Сертификат: 00ВВ056В7401СВ38D2В3576АСDC8425108 Владелец: ФЕДЕРАЛЬНАЯ СЛУЖБА ГОСУДАРСТВЕННОЙ РЕГИСТРАЦИИ, КАДАСТРА И КАРТОГРАФИИ Действителен: с 27.06.2023 по 19.09.2024	инициалы, фамилия
-------------------------------	---	-------------------

Выписка из Единого государственного реестра недвижимости об объекте недвижимости
Сведения о зарегистрированных правах

Земельный участок			
вид объекта недвижимости			
Лист № 1 раздела 2	Всего листов раздела 2: 2	Всего разделов: 8	Всего листов выписки: 18
31.05.2024г. № КУВИ-001/2024-146936591			
Кадастровый номер:		70:04:0101001:3166	
1	Правообладатель (правообладатели):	1.1	Муниципальное образование "Верхнекетский район"
	Сведения о возможности предоставления третьим лицам персональных данных физического лица:	1.1.1	данные отсутствуют
2	Вид, номер, дата и время государственной регистрации права:	2.1	Собственность 70:04:0101001:3166-70/073/2018-1 13.11.2018 06:04:29
3	Сведения об осуществлении государственной регистрации сделки, права без необходимого в силу закона согласия третьего лица, органа:	3.1	данные отсутствуют
4	Ограничение прав и обременение объекта недвижимости:	не зарегистрировано	
5	Договоры участия в долевом строительстве:	не зарегистрировано	
6	Заявленные в судебном порядке права требования:	данные отсутствуют	
7	Сведения о возможности предоставления третьим лицам персональных данных физического лица	данные отсутствуют	
8	Сведения о возражении в отношении зарегистрированного права:	данные отсутствуют	
9	Сведения о наличии решения об изъятии объекта недвижимости для государственных и муниципальных нужд:	данные отсутствуют	
10	Сведения о невозможности государственной регистрации без личного участия правообладателя или его законного представителя:	данные отсутствуют	
11	Правопритязания и сведения о наличии поступивших, но не рассмотренных заявлений о проведении государственной регистрации права (перехода, прекращения права), ограничения права или обременения объекта недвижимости, сделки в отношении объекта недвижимости:	отсутствуют	



ДОКУМЕНТ ПОДПИСАН
ЭЛЕКТРОННОЙ ПОДПИСЬЮ

Сертификат: 00BV056B7401CB38D2B3576ACDC8425108

Владелец: ФЕДЕРАЛЬНАЯ СЛУЖБА ГОСУДАРСТВЕННОЙ
РЕГИСТРАЦИИ, КАДАСТРА И КАРТОГРАФИИ
Действителен: с 27.06.2023 по 19.09.2024

полное наименование должности

инициалы, фамилия

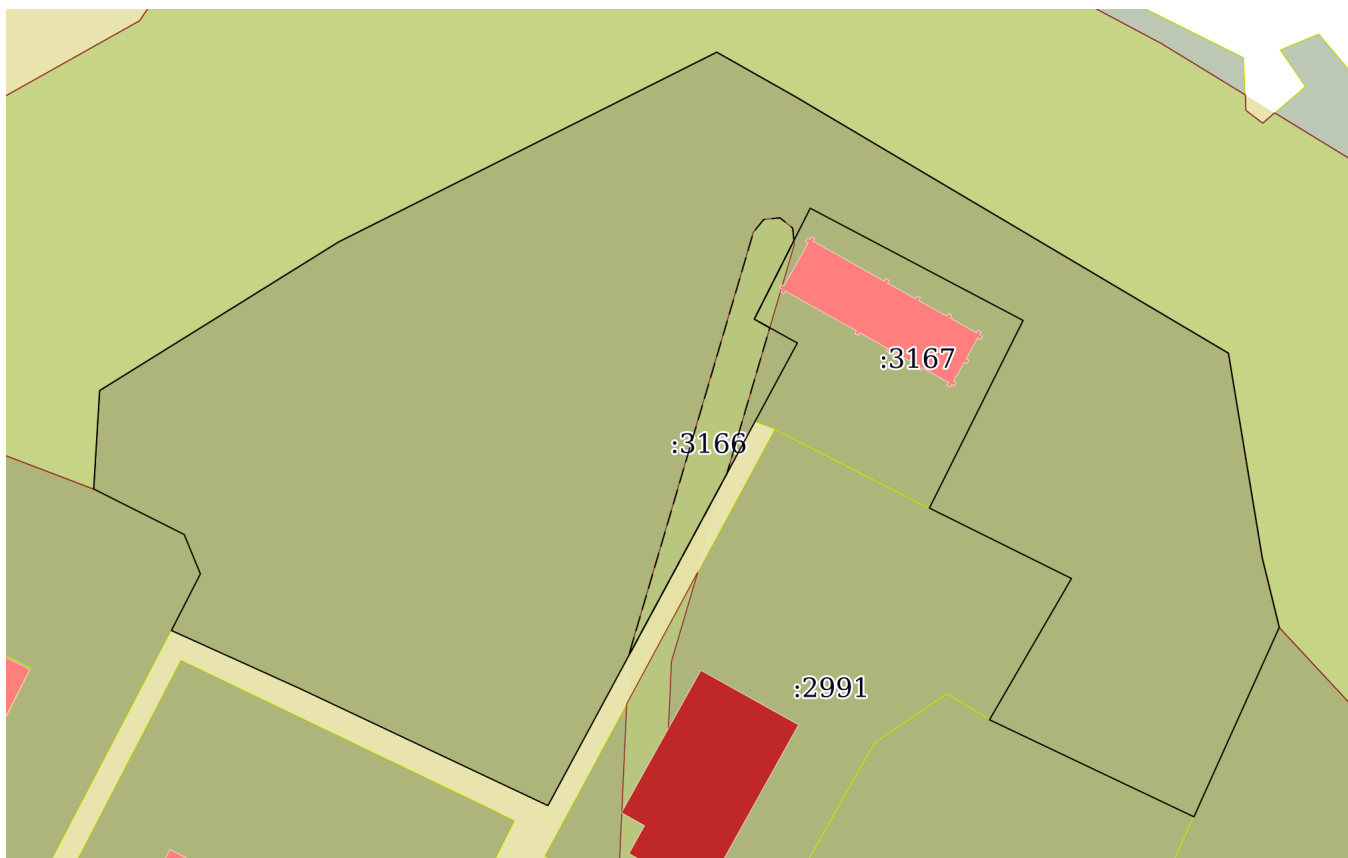
Земельный участок			
вид объекта недвижимости			
Лист № 2 раздела 2	Всего листов раздела 2: 2	Всего разделов: 8	Всего листов выписки: 18
31.05.2024г. № КУВИ-001/2024-146936591			
Кадастровый номер:		70:04:0101001:3166	
11	Сведения о невозможности государственной регистрации перехода, прекращения, ограничения права на земельный участок из земель сельскохозяйственного назначения:	данные отсутствуют	

полное наименование должности	 ДОКУМЕНТ ПОДПИСАН ЭЛЕКТРОННОЙ ПОДПИСЬЮ Сертификат: 00ВВ056В7401СВ38D2В3576АСDС8425108 Владелец: ФЕДЕРАЛЬНАЯ СЛУЖБА ГОСУДАРСТВЕННОЙ РЕГИСТРАЦИИ, КАДАСТРА И КАРТОГРАФИИ Действителен: с 27.06.2023 по 19.09.2024	инициалы, фамилия
-------------------------------	---	-------------------

Выписка из Единого государственного реестра недвижимости об объекте недвижимости
Описание местоположения земельного участка

Земельный участок			
вид объекта недвижимости			
Лист № 1 раздела 3	Всего листов раздела 3: 1	Всего разделов: 8	Всего листов выписки: 18
31.05.2024г. № КУВИ-001/2024-146936591			
Кадастровый номер:		70:04:0101001:3166	

План (чертеж, схема) земельного участка



Масштаб 1:700

Условные обозначения:



ДОКУМЕНТ ПОДПИСАН
ЭЛЕКТРОННОЙ ПОДПИСЬЮ

Сертификат: 00ВВ056В7401СВ38D2В3576АСDС8425108

Владелец: ФЕДЕРАЛЬНАЯ СЛУЖБА ГОСУДАРСТВЕННОЙ
РЕГИСТРАЦИИ, КАДАСТРА И КАРТОГРАФИИ
Действителен: с 27.06.2023 по 19.09.2024

полное наименование должности

инициалы, фамилия

Выписка из Единого государственного реестра недвижимости об объекте недвижимости

Описание местоположения земельного участка

Земельный участок			
вид объекта недвижимости			
Лист № 1 раздела 3.1	Всего листов раздела 3.1: 2	Всего разделов: 8	Всего листов выписки: 18
31.05.2024г. № КУВИ-001/2024-146936591			
Кадастровый номер:		70:04:0101001:3166	

Описание местоположения границ земельного участка							
№ п/п	Номер точки		Дирекционный угол	Горизонтальное проложение, м	Описание закрепления на местности	Кадастровые номера смежных участков	Сведения об адресах правообладателей смежных земельных участков
	начальная	конечная					
1	2	3	4	5	6	7	8
1	1.1.1	1.1.2	58°6.6'	26.41	данные отсутствуют	70:04:0000000:249(2)	данные отсутствуют
2	1.1.2	1.1.3	63°20.7'	39.7	данные отсутствуют	70:04:0000000:249(2)	данные отсутствуют
3	1.1.3	1.1.4	119°30.1'	8.47	данные отсутствуют	70:04:0000000:249(2)	данные отсутствуют
4	1.1.4	1.1.5	120°38.9'	47.24	данные отсутствуют	70:04:0000000:249(2)	данные отсутствуют
5	1.1.5	1.1.6	170°36.9'	19.5	данные отсутствуют	70:04:0000000:249(2)	данные отсутствуют
6	1.1.6	1.1.7	166°14.0'	6.68	данные отсутствуют	70:04:0000000:249(2)	данные отсутствуют
7	1.1.7	1.1.8	204°14.4'	19.51	данные отсутствуют	70:04:0101001:354	адрес отсутствует
8	1.1.8	1.1.9	295°24.4'	21.23	данные отсутствуют	70:04:0101001:1011	адрес отсутствует
9	1.1.9	1.1.10	30°7.2'	13.27	данные отсутствуют	70:04:0101001:2991	ecogorod2000@yandex.ru
10	1.1.10	1.1.11	30°3.4'	2.06	данные отсутствуют	70:04:0101001:2991	ecogorod2000@yandex.ru
11	1.1.11	1.1.12	296°22.6'	14.88	данные отсутствуют	70:04:0101001:2991	ecogorod2000@yandex.ru
12	1.1.12	1.1.13	26°31.6'	19.68	данные отсутствуют	70:04:0101001:3167	адрес отсутствует
13	1.1.13	1.1.14	297°48.1'	22.58	данные отсутствуют	70:04:0101001:3167	адрес отсутствует
14	1.1.14	1.1.15	206°45.8'	11.66	данные отсутствуют	70:04:0101001:3167	адрес отсутствует
15	1.1.15	1.1.16	119°0.4'	4.62	данные отсутствуют	70:04:0101001:3167	адрес отсутствует
16	1.1.16	1.1.17	208°20.3'	8.38	данные отсутствуют	70:04:0101001:3167	адрес отсутствует
17	1.1.17	1.1.18	208°19.1'	40.94	данные отсутствуют	данные отсутствуют	данные отсутствуют
18	1.1.18	1.1.19	295°16.3'	25.77	данные отсутствуют	данные отсутствуют	данные отсутствуют
19	1.1.19	1.1.20	294°20.0'	13.2	данные отсутствуют	данные отсутствуют	данные отсутствуют
20	1.1.20	1.1.21	27°7.4'	5.97	данные отсутствуют	70:04:0101001:2843	адрес отсутствует
21	1.1.21	1.1.22	337°40.0'	4	данные отсутствуют	70:04:0101001:2843	адрес отсутствует
22	1.1.22	1.1.23	296°39.9'	5.13	данные отсутствуют	70:04:0101001:2843	адрес отсутствует



ДОКУМЕНТ ПОДПИСАН
ЭЛЕКТРОННОЙ ПОДПИСЬЮ

Сертификат: 00BV056B7401CB38D2B3576ACDC8425108

Владелец: ФЕДЕРАЛЬНАЯ СЛУЖБА ГОСУДАРСТВЕННОЙ
РЕГИСТРАЦИИ, КАДАСТРА И КАРТОГРАФИИ
Действителен: с 27.06.2023 по 19.09.2024

полное наименование должности

инициалы, фамилия

Земельный участок							
вид объекта недвижимости							
Лист № 2 раздела 3.1		Всего листов раздела 3.1: 2			Всего разделов: 8		Всего листов выписки: 18
31.05.2024г. № КУВИ-001/2024-146936591							
Кадастровый номер:				70:04:0101001:3166			
1	2	3	4	5	6	7	8
23	1.1.23	1.1.24	296°44.5`	4.38	данные отсутствуют	70:04:0101001:2843	адрес отсутствует
24	1.1.24	1.1.1	3°28.1`	9.26	данные отсутствуют	70:04:0000000:249(2)	данные отсутствуют

полное наименование должности	 <p>ДОКУМЕНТ ПОДПИСАН ЭЛЕКТРОННОЙ ПОДПИСЬЮ</p> <p>Сертификат: 00ВВ056В7401СВ38D2В3576АСDC8425108</p> <p>Владелец: ФЕДЕРАЛЬНАЯ СЛУЖБА ГОСУДАРСТВЕННОЙ РЕГИСТРАЦИИ, КАДАСТРА И КАРТОГРАФИИ</p> <p>Действителен: с 27.06.2023 по 19.09.2024</p>	инициалы, фамилия

Выписка из Единого государственного реестра недвижимости об объекте недвижимости

Описание местоположения земельного участка

Земельный участок			
вид объекта недвижимости			
Лист № 1 раздела 3.2	Всего листов раздела 3.2: 2	Всего разделов: 8	Всего листов выписки: 18
31.05.2024г. № КУВИ-001/2024-146936591			
Кадастровый номер:		70:04:0101001:3166	

Сведения о характерных точках границы земельного участка				
Система координат МСК-70				
Номер точки	Координаты, м		Описание закрепления на местности	Средняя квадратичная погрешность определения координат характерных точек границ земельного участка, м
	X	Y		
1	2	3	4	5
1	569805.82	5150503.75	-	0.1
2	569819.77	5150526.17	-	0.1
3	569837.58	5150561.65	-	0.1
4	569833.41	5150569.02	-	0.1
5	569809.33	5150609.66	-	0.1
6	569790.09	5150612.84	-	0.1
7	569783.6	5150614.43	-	0.1
8	569765.81	5150606.42	-	0.1
9	569774.92	5150587.24	-	0.1
10	569786.4	5150593.9	-	0.1
11	569788.18	5150594.93	-	0.1
12	569794.79	5150581.6	-	0.1
13	569812.4	5150590.39	-	0.1
14	569822.93	5150570.42	-	0.1
15	569812.52	5150565.17	-	0.1
16	569810.28	5150569.21	-	0.1
17	569802.9	5150565.23	-	0.1
18	569766.86	5150545.81	-	0.1
19	569777.86	5150522.51	-	0.1
20	569783.3	5150510.48	-	0.1
21	569788.61	5150513.2	-	0.1
22	569792.31	5150511.68	-	0.1



ДОКУМЕНТ ПОДПИСАН
ЭЛЕКТРОННОЙ ПОДПИСЬЮ

Сертификат: 00ВВ056В7401СВ38D2В3576АСDС8425108

Владелец: ФЕДЕРАЛЬНАЯ СЛУЖБА ГОСУДАРСТВЕННОЙ
РЕГИСТРАЦИИ, КАДАСТРА И КАРТОГРАФИИ
Действителен: с 27.06.2023 по 19.09.2024

полное наименование должности

инициалы, фамилия

Земельный участок

вид объекта недвижимости

Лист № 2 раздела 3.2

Всего листов раздела 3.2: 2

Всего разделов: 8

Всего листов выписки: 18

31.05.2024г. № КУВИ-001/2024-146936591

Кадастровый номер:

70:04:0101001:3166

1	2	3	4	5
23	569794.61	5150507.1	-	0.1
24	569796.58	5150503.19	-	0.1
1	569805.82	5150503.75	-	0.1



ДОКУМЕНТ ПОДПИСАН
ЭЛЕКТРОННОЙ ПОДПИСЬЮ

Сертификат: 00ВВ056В7401СВ38D2В3576АСDC8425108

Владелец: ФЕДЕРАЛЬНАЯ СЛУЖБА ГОСУДАРСТВЕННОЙ

РЕГИСТРАЦИИ, КАДАСТРА И КАРТОГРАФИИ

Действителен: с 27.06.2023 по 19.09.2024

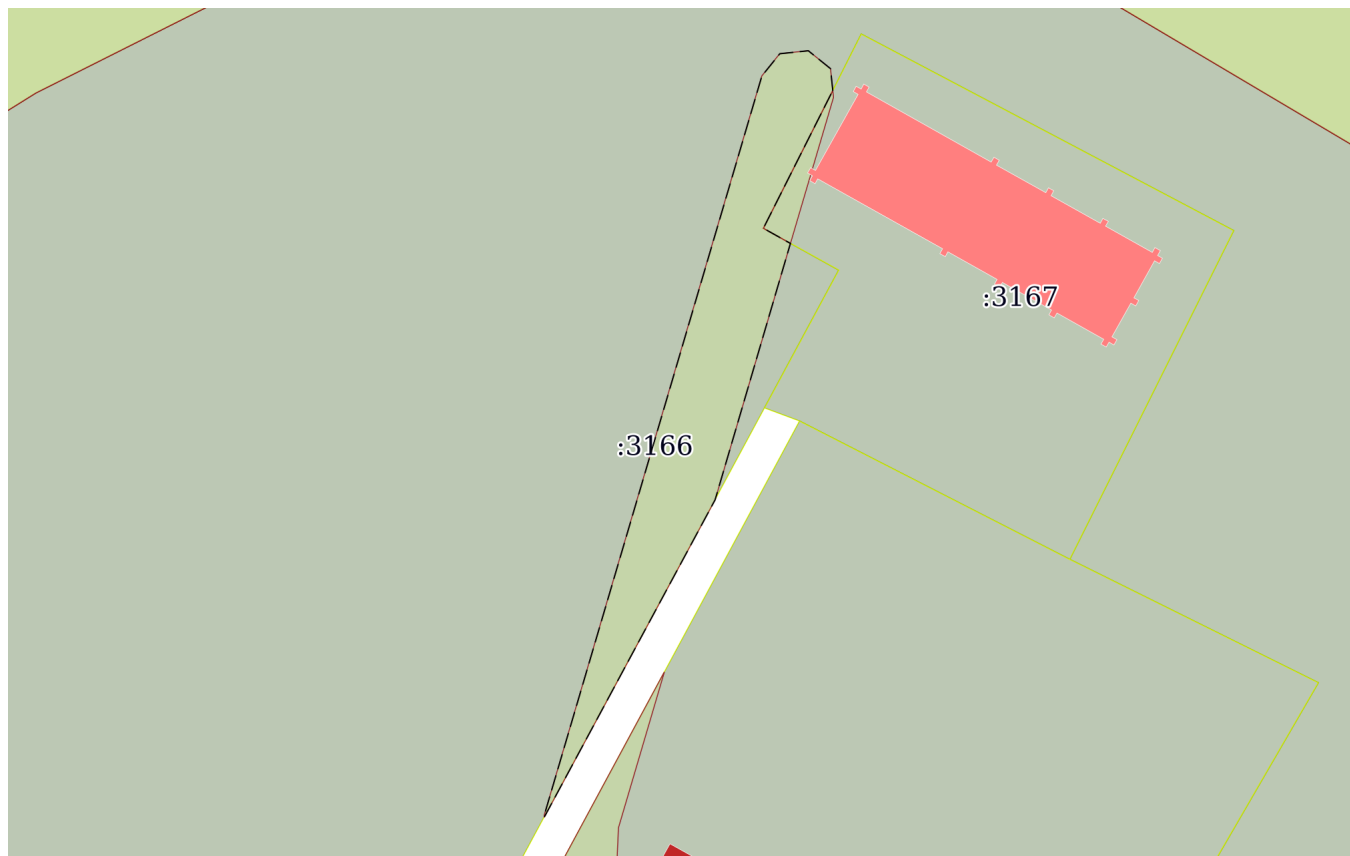
полное наименование должности

инициалы, фамилия

Выписка из Единого государственного реестра недвижимости об объекте недвижимости
Сведения о частях земельного участка

Земельный участок			
вид объекта недвижимости			
Лист № 1 раздела 4	Всего листов раздела 4: 1	Всего разделов: 8	Всего листов выписки: 18
31.05.2024г. № КУВИ-001/2024-146936591			
Кадастровый номер:		70:04:0101001:3166	

План (чертеж, схема) части земельного участка Учетный номер части: 70:04:0101001:3166/1



Масштаб 1:400 Условные обозначения:

полное наименование должности	 ДОКУМЕНТ ПОДПИСАН ЭЛЕКТРОННОЙ ПОДПИСЬЮ	инициалы, фамилия
	Сертификат: 00ВВ056В7401СВ38D2В3576АСDС8425108 Владелец: ФЕДЕРАЛЬНАЯ СЛУЖБА ГОСУДАРСТВЕННОЙ РЕГИСТРАЦИИ, КАДАСТРА И КАРТОГРАФИИ Действителен: с 27.06.2023 по 19.09.2024	

Выписка из Единого государственного реестра недвижимости об объекте недвижимости

Сведения о частях земельного участка

Земельный участок			
вид объекта недвижимости			
Лист № 1 раздела 4.1	Всего листов раздела 4.1: 4	Всего разделов: 8	Всего листов выписки: 18
31.05.2024г. № КУВИ-001/2024-146936591			
Кадастровый номер:		70:04:0101001:3166	

Учетный номер части	Площадь, м2	Содержание ограничения в использовании или ограничения права на объект недвижимости или обременения объекта недвижимости
1	2	3
70:04:0101001:3166/1		<p>вид ограничения (обременения): ограничения прав на земельный участок, предусмотренные статьей 56 Земельного кодекса Российской Федерации; Срок действия: не установлен; реквизиты документа-основания: свидетельство о государственной регистрации права от 29.11.2012 № 319713 выдан: Росреестр; Содержание ограничения (обременения): Согласно Постановлению Правительства РФ от 24.02.2009г. №160: 8. В охранных зонах запрещается осуществлять любые действия, которые могут нарушить безопасную работу объектов электросетевого хозяйства(далее ЭСХ), в том числе привести к их повреждению или уничтожению, и (или) повлечь причинение вреда жизни, здоровью граждан и имуществу физических или юридических лиц, а также повлечь нанесение экологического ущерба и возникновение пожаров, в том числе: а) набрасывать на провода и опоры воздушных линий электропередачи(далее ВЛ) посторонние предметы, а также подниматься на опоры ВЛ; б) размещать любые объекты и предметы (материалы) в пределах созданных в соответствии с требованиями нормативно-технических документов проходов и подъездов для доступа к объектам ЭСХ, а также проводить любые работы и возводить сооружения, которые могут препятствовать доступу к объектам ЭСХ, без создания необходимых для такого доступа проходов и подъездов; в) находиться в пределах огороженной территории и помещениях распределительных устройств и подстанций, открывать двери и люки распределительных устройств и подстанций, производить переключения и подключения в электрических сетях разводить огонь в пределах охранных зон вводных и распределительных устройств, подстанций, ВЛ, а также в охранных зонах кабельных линий электропередачи(далееКЛЭП); г) размещать свалки; д) производить работы ударными механизмами, сбрасывать тяжести массой свыше 5 тонн, производить сброс и слив едких и коррозионных веществ и ГСМ (в охранных зонах подземныхКЛЭП) 10. В пределах охранных зон без письменного решения о согласовании сетевых организаций юридич. и физ. лицам запрещаются: а) строительство, капитальный ремонт, реконструкция или снос зданий и сооружений; б) горные, взрывные, мелиоративные работы, в том числе связанные с временным затоплением земель; в) посадка и вырубка деревьев и кустарников; г) дноуглубительные, землечерпальные и погрузочно-разгрузочные работы, добыча рыбы, других водных животных и растений придонными орудиями лова, устройство водопоев, колка и заготовка льда (в охранных зонах подводных кабельных линий электропередачи); д) проход судов, у которых расстояние по вертикали от верхнего крайнего габарита с грузом или без груза до нижней точки провеса проводов переходов воздушных линий электропередачи через водоемы менее минимально допустимого расстояния, в том числе с учетом максимального уровня подъема воды при паводке;</p>



ДОКУМЕНТ ПОДПИСАН
ЭЛЕКТРОННОЙ ПОДПИСЬЮ

Сертификат: 00BV056B7401CB38D2B3576ACDC8425108

Владелец: ФЕДЕРАЛЬНАЯ СЛУЖБА ГОСУДАРСТВЕННОЙ
РЕГИСТРАЦИИ, КАДАСТРА И КАРТОГРАФИИ
Действителен: с 27.06.2023 по 19.09.2024

полное наименование должности

инициалы, фамилия

Земельный участок			
вид объекта недвижимости			
Лист № 2 раздела 4.1	Всего листов раздела 4.1: 4	Всего разделов: 8	Всего листов выписки: 18

31.05.2024г. № КУВИ-001/2024-146936591

Кадастровый номер: 70:04:0101001:3166

		<p>е) проезд машин и механизмов, имеющих общую высоту с грузом или без груза от поверхности дороги более 4,5 метра (в охранных зонах ВЛ); ж) земляные работы на глубине более 0,3 метра (на вспахиваемых землях на глубине более 0,45 метра), а также планировка грунта (в охранных зонах подземных КЛЭП); з) полив сельскохозяйственных культур в случае, если высота струи воды может составить свыше 3 метров (в охранных зонах ВЛ); и) полевые сельскохозяйственные работы с применением сельскохозяйственных машин и оборудования высотой более 4 метров (в охранных зонах ВЛ) или полевые сельскохозяйственные работы, связанные с вспашкой земли (в охранных зонах КЛЭП) 11. В охранных зонах, установленных для объектов ЭСХ напряжением до 1000 вольт без письменного решения о согласовании сетевых организаций запрещается: а) размещать детские и спорт. площадки, стадионы, рынки, торговые точки, полевые станы, загоны для скота, гаражи и стоянки всех видов машин и механизмов, садовые, огородные земельные участки и иные объекты недвижимости, расположенные в границах территории ведения гражданами садоводства или огородничества для собственных нужд, объекты жилищного строительства, в том числе индивидуального (в охранных зонах ВЛ); б) складировать или размещать хранилища любых, в том числе ГСМ, материалов; в) устраивать причалы для стоянки судов, барж и плавучих кранов, бросать якоря с судов и осуществлять их проход с отданными якорями, цепями, лотами, волокушами и тралами (в охранных зонах подводных КЛЭП); Реестровый номер границы: 70:04-6.356; Вид объекта реестра границ: Зона с особыми условиями использования территории; Вид зоны по документу: Охранная зона объекта электросетевого хозяйства ВЛ-0,4кВ протяженностью 61670 п.м.; Тип зоны: Охранная зона инженерных коммуникаций</p>
Весь	<p>вид ограничения (обременения): ограничения прав на земельный участок, предусмотренные статьей 56 Земельного кодекса Российской Федерации; Срок действия: не установлен; реквизиты документа-основания: приказ об установлении местоположения береговой линии (границы водного объекта), а также определении границы водоохранной зоны и границы прибрежной защитной полосы р. Кеть (Бол. Кеть) в границах Томской области от 24.09.2019 № 130 выдан: Департамент природных ресурсов и охраны окружающей среды Томской области; Содержание ограничения (обременения): Ограничения установлены п. 15, п. 17 ст. 65 "Водного кодекса Российской Федерации" № 74-ФЗ от 03.06.2006. В границах прибрежных защитных полос запрещаются: 1. распашка земель; 2. размещение отвалов размываемых грунтов; 3. выпас сельскохозяйственных животных и организация для них летних лагерей, ванн; 4. использование сточных вод в целях регулирования плодородия почв; 5. размещение кладбищ, скотомогильников, объектов размещения отходов производства и потребления, химических, взрывчатых, токсичных, отравляющих и ядовитых веществ, пунктов захоронения радиоактивных отходов; 6. осуществление авиационных мер по борьбе с вредными организмами; 7. движение и стоянка транспортных средств (кроме специальных транспортных средств), за исключением их движения по дорогам и стоянки на дорогах и в специально оборудованных местах, имеющих твердое покрытие; 8. размещение автозаправочных станций, складов горюче-смазочных материалов (за исключением случаев, если автозаправочные станции, склады горюче-смазочных материалов размещены на</p>	



ДОКУМЕНТ ПОДПИСАН
ЭЛЕКТРОННОЙ ПОДПИСЬЮ

Сертификат: 00BV056B7401CB38D2B3576ACDC8425108

Владелец: ФЕДЕРАЛЬНАЯ СЛУЖБА ГОСУДАРСТВЕННОЙ

РЕГИСТРАЦИИ, КАДАСТРА И КАРТОГРАФИИ

Действителен: с 27.06.2023 по 19.09.2024

полное наименование должности

инициалы, фамилия

Земельный участок			
вид объекта недвижимости			
Лист № 3 раздела 4.1	Всего листов раздела 4.1: 4	Всего разделов: 8	Всего листов выписки: 18

31.05.2024г. № КУВИ-001/2024-146936591

Кадастровый номер: 70:04:0101001:3166

		<p>территориях портов, судостроительных и судоремонтных организаций, инфраструктуры внутренних водных путей при условии соблюдения требований законодательства в области охраны окружающей среды и Водного кодекса РФ), станций технического обслуживания, используемых для технического осмотра и ремонта транспортных средств, осуществление мойки транспортных средств; 9. размещение специализированных хранилищ пестицидов и агрохимикатов, применение пестицидов и агрохимикатов; 10. сброс сточных, в том числе дренажных, вод; 11. разведка и добыча общераспространенных полезных ископаемых (за исключением случаев, если разведка и добыча общераспространенных полезных ископаемых осуществляются пользователями недр, осуществляющими разведку и добычу иных видов полезных ископаемых, в границах предоставленных им в соответствии с законодательством Российской Федерации о недрах горных отводов и (или) геологических отводов на основании утвержденного технического проекта в соответствии со статьей 19.1 Закона Российской Федерации от 21 февраля 1992 года № 2395-1 «О недрах»); Реестровый номер границы: 70:04-6.360; Вид объекта реестра границ: Зона с особыми условиями использования территории; Вид зоны по документу: Прибрежная защитная полоса р. Кеть (Бол. Кеть) в границах Томской области; Тип зоны: Прибрежная защитная полоса</p>
Весь		<p>вид ограничения (обременения): ограничения прав на земельный участок, предусмотренные статьей 56 Земельного кодекса Российской Федерации; Срок действия: не установлен; реквизиты документа-основания: приказ об установлении местоположения береговой линии (границы водного объекта), а также определении границы водоохранной зоны и границы прибрежной защитной полосы р. Кеть (Бол. Кеть) в границах Томской области от 24.09.2019 № 130 выдан: Департамент природных ресурсов и охраны окружающей среды Томской области; Содержание ограничения (обременения): Ограничения установлены п. 15, п.17 ст. 65 "Водного кодекса Российской Федерации" № 74-ФЗ от 03.06.2006. В границах водоохранных зон запрещаются: 1. использование сточных вод в целях регулирования плодородия почв; 2. размещение кладбищ, скотомогильников, объектов размещения отходов производства и потребления, химических, взрывчатых, токсичных, отравляющих и ядовитых веществ, пунктов захоронения радиоактивных отходов; 3. осуществление авиационных мер по борьбе с вредными организмами; 4. движение и стоянка транспортных средств (кроме специальных транспортных средств), за исключением их движения по дорогам и стоянки на дорогах и в специально оборудованных местах, имеющих твердое покрытие; 5. строительство и реконструкция автозаправочных станций, складов горюче-смазочных материалов (за исключением случаев, если автозаправочные станции, склады горюче-смазочных материалов размещены на территориях портов, инфраструктуры внутренних водных путей, в том числе баз (сооружений) для стоянки маломерных судов, объектов органов федеральной службы безопасности), станций технического обслуживания, используемых для технического осмотра и ремонта транспортных средств, осуществление мойки транспортных средств; 6. размещение специализированных хранилищ пестицидов и агрохимикатов, применение пестицидов и агрохимикатов; 7. сброс сточных, в том числе дренажных, вод; 8. разведка и добыча общераспространенных полезных ископаемых (за исключением случаев, если разведка и добыча общераспространенных</p>



ДОКУМЕНТ ПОДПИСАН
ЭЛЕКТРОННОЙ ПОДПИСЬЮ

Сертификат: 00BV056B7401CB38D2B3576ACDC8425108

Владелец: ФЕДЕРАЛЬНАЯ СЛУЖБА ГОСУДАРСТВЕННОЙ

РЕГИСТРАЦИИ, КАДАСТРА И КАРТОГРАФИИ

Действителен: с 27.06.2023 по 19.09.2024

полное наименование должности

инициалы, фамилия

Земельный участок			
вид объекта недвижимости			
Лист № 4 раздела 4.1	Всего листов раздела 4.1: 4	Всего разделов: 8	Всего листов выписки: 18
31.05.2024г. № КУВИ-001/2024-146936591			
Кадастровый номер:		70:04:0101001:3166	
		<p>полезных ископаемых осуществляются пользователями недр, осуществляющими разведку и добычу иных видов полезных ископаемых, в границах предоставленных им в соответствии с законодательством Российской Федерации о недрах горных отводов и (или) геологических отводов на основании утвержденного технического проекта в соответствии со статьей 19.1 Закона Российской Федерации от 21 февраля 1992 года № 2395-1 «О недрах».); Реестровый номер границы: 70:04-6.359; Вид объекта реестра границ: Зона с особыми условиями использования территории; Вид зоны по документу: Водоохранная зона р. Кеть (Бол. Кеть) в границах Томской области; Тип зоны: Водоохранная зона</p>	

полное наименование должности	 ДОКУМЕНТ ПОДПИСАН ЭЛЕКТРОННОЙ ПОДПИСЬЮ Сертификат: 00ВВ056В7401СВ38D2В3576АСDС8425108 Владелец: ФЕДЕРАЛЬНАЯ СЛУЖБА ГОСУДАРСТВЕННОЙ РЕГИСТРАЦИИ, КАДАСТРА И КАРТОГРАФИИ Действителен: с 27.06.2023 по 19.09.2024	инициалы, фамилия
-------------------------------	---	-------------------

Выписка из Единого государственного реестра недвижимости об объекте недвижимости

Сведения о частях земельного участка

Земельный участок			
вид объекта недвижимости			
Лист № 1 раздела 4.2	Всего листов раздела 4.2: 1	Всего разделов: 8	Всего листов выписки: 18
31.05.2024г. № КУВИ-001/2024-146936591			
Кадастровый номер:		70:04:0101001:3166	

Сведения о характерных точках границы части (частей) земельного участка				
Учетный номер части: 70:04:0101001:3166/1				
Система координат				
Номер точки	Координаты, м		Описание закрепления на местности	Средняя квадратичная погрешность определения координат характерных точек границ земельного участка, м
	X	Y		
1	2	3	4	5
1	569819.9	5150568.89	-	-
2	569812.52	5150565.17	-	-
3	569811.71	5150566.62	-	-
4	569797.97	5150562.58	-	-
5	569780.97	5150553.42	-	-
6	569781.07	5150553.42	-	-
7	569820.68	5150565.09	-	-
8	569821.87	5150566.05	-	-
9	569822.03	5150567.58	-	-
10	569821.07	5150568.77	-	-
1	569819.9	5150568.89	-	-

полное наименование должности		ДОКУМЕНТ ПОДПИСАН ЭЛЕКТРОННОЙ ПОДПИСЬЮ	инициалы, фамилия
	Сертификат: 00ВВ056В7401СВ38D2В3576АСDC8425108	Владелец: ФЕДЕРАЛЬНАЯ СЛУЖБА ГОСУДАРСТВЕННОЙ РЕГИСТРАЦИИ, КАДАСТРА И КАРТОГРАФИИ Действителен: с 27.06.2023 по 19.09.2024	